

# explora PATAGONIA

exploraciones





## TREKKINGS

Nuestras caminatas han sido diseñadas para viajeros con distintos intereses y habilidades. Varían en duración y dificultad, por lo que te recomendamos que siempre discutas la exploración que te interesa con un guía para asegurarte que se adecúe a tus preferencias e intereses.

### Fácil

#### T1 Mirador Pehoé

**Tipo:** Medio día  
**Duración:** 2 hrs  
**Distancia:** 4 km / 2,3 millas  
**Ascenso:** 152 metros / 486 pies  
**Atractivos:** Flora local, Lago Pehoé, vistas panorámicas  
**Descripción:** Salida a pie desde el hotel, caminando por la orilla del Lago Pehoé, observando las orquídeas y árboles de ñirre que componen la flora local. Ascenso hasta una roca triangular desde donde puede verse el azul intenso del Lago Pehoé y la Cordillera de Paine. Si el día está despejado se puede disfrutar una vista única desde arriba, muy diferente a la que se tiene desde el hotel. Finalmente, descenderemos observando los tonos turquesa del Río Paine a la distancia.

**Recomendado para la familia**

#### T2 Mirador del Toro

**Tipo:** Medio día  
**Duración:** 1 hr 30 min  
**Distancia:** 2 km / 1,3 millas  
**Ascenso:** 58 metros / 186 pies  
**Atractivos:** Lago del Toro, vistas panorámicas y observación de aves  
**Descripción:** Salida en van desde el hotel cruzando el Puente Weber, desde donde caminaremos hacia el Lago del Toro y la administración del parque. Durante el camino veremos la abundante flora de baja estatura y rocas que demuestran que el parque estuvo completamente cubierto de hielo hace un millón de años. Una vez que llegamos al mirador, veremos el Lago del Toro, el Valle Serrano y los antiguos ranchos gauchos. Durante el descenso, veremos una pequeña laguna alimentada por aguas lluvia donde veremos aves, y si tenemos suerte, podremos ver cisnes de cuello negro. Regreso al hotel en van.

**Recomendado para la familia**

#### T3

#### Nordenskjöld

**Tipo:** Medio día  
**Duración:** 2 hrs 30 min  
**Distancia:** 6 km / 3,6 millas  
**Ascenso:** 48 metros / 154 pies  
**Atractivos:** Vistas panorámicas, Lago Nordenskjöld, Macizo del Paine  
**Descripción:** Salida del hotel en van hacia la zona de la estancia Pudeto. Desde ahí caminaremos por un sendero desde el cual se ve la formación más grande del macizo, llamada Paine Grande, con sus glaciares colgantes. Después llegaremos a las aguas turquesas del Lago Nordenskjöld. A menudo puede oírse el sonido de hielo quebrándose y el crujir de las montañas. Luego, desde el mirador Nordenskjöld, tendremos una vista completa del lago y el Macizo del Paine. Finalmente, regresaremos al hotel en van.

**Recomendado para la familia**

#### T4 Lago Grey

**Tipo:** Medio día  
**Duración:** 2 hrs 30 min  
**Distancia:** 5 km / 3,2 millas  
**Ascenso:** 37 metros / 118 pies  
**Atractivos:** Glaciar Grey, bosque de hayas, icebergs  
**Descripción:** Salida en van desde el hotel hacia la estancia Lago Grey. La excursión comienza cruzando el puente colgante sobre el torrencial Río Pingo y a través de un bosque de lenga hasta llegar a la orilla del Lago Grey, generalmente bastante ventoso, donde podremos ver los enormes icebergs que se desprenden del Glaciar Grey. Después de un ascenso moderado, podremos ver al Glaciar Grey de cerca. Finalmente, regresaremos a la estancia Grey donde una van nos estará esperando para llevarnos de regreso al hotel.

**Recomendado para la familia**

#### T5 Ribera Serrano

**Tipo:** Medio día  
**Duración:** 1 hrs 30 min  
**Distancia:** 3 km / 1,9 millas  
**Ascenso:** 7 metros / 22 pies  
**Atractivos:** Pampa Serrano, vistas panorámicas, Río Serrano, vida salvaje/fauna  
**Descripción:** Salida en van desde el hotel hacia la estación Serrano. Desde ahí, caminaremos a través de la Pampa Serrano, apreciando plenamente el contraste entre las verdes praderas y el granito del Macizo del Paine. La exuberante vida salvaje del Río Serrano guía nuestra caminata. Finalmente, nos encontramos con la van *explora* que nos llevará de regreso al hotel.

**Recomendado para la familia**



**T6 Ribera Paine**

**Tipo:** Medio día  
**Duración:** 1 hr 30 min  
**Distancia:** 2 km / 1,3 millas  
**Ascenso:** 36 metros / 115 pies  
**Atractivos:** Ribera del Río Paine, vistas panorámicas  
**Descripción:** Caminata desde el hotel a la ribera del Río Paine donde seguiremos un sendero con suaves pendientes, arbustos bajos y pequeñas áreas de bosque, con increíbles vistas del Río Paine y el macizo.

**Recomendado para la familia**

**T7 Laguna Azul**

**Tipo:** Medio día  
**Duración:** 45 min  
**Distancia:** 1 km / 0,6 millas  
**Ascenso:** 11 metros / 35 pies  
**Atractivos:** Laguna Azul, observación de aves, Torres del Paine  
**Descripción:** Esta exploración comienza en el Quincho de *explora*, desde donde tomaremos la van a la Laguna Azul, para luego caminar por una humedal de gran tamaño habitado por numerosas especies de aves acuáticas. Caminaremos a lo largo de la playa de la laguna, junto a sus transparentes aguas, mientras las Torres del Paine aparecen gradualmente ante nuestra vista. Eventualmente llegaremos a un mirador desde el cual veremos una de las mejores vistas de la laguna y las torres de granito a sus espaldas. En este lugar, una van estará esperando para llevarnos de regreso al hotel.

**Recomendado para la familia**

**T8 Variación Laguna Azul Mirador**

**Tipo:** Medio día  
**Duración:** 1 hr 30 min  
**Distancia:** 4 km / 2,1 millas  
**Ascenso:** 152 metros / 486 pies  
**Atractivos:** Especies de árboles locales, vistas panorámicas de la Laguna Azul y las Torres del Paine  
**Descripción:** Después de caminar por las playas de la Laguna Azul, ascenderemos lentamente por un sendero bordeado de árboles de lenga y ñirre. Caminaremos a través de llanuras y finalmente llegaremos a un mirador con vistas panorámicas de la Laguna Azul y las Torres del Paine. Regreso por el mismo camino hacia la van, que estará esperando para llevarnos de regreso al hotel.

**Recomendado para la familia**

**Medio**

**T9 Mirador Cóndor**

**Tipo:** Medio día  
**Duración:** 2 hrs 30 min  
**Distancia:** 4 km / 2,2 millas  
**Ascenso:** 250 metros / 800 pies  
**Atractivos:** Vistas 360° del parque, miradores, bosques nativos  
**Descripción:** Salida a pie desde el hotel, caminando por la orilla del Lago Pehoé y la zona de camping. A la distancia se ve un cerro con forma de hongo, en la cima del cual está nuestra meta, el Mirador Cóndor. En el camino, pasaremos por bosques de lenga y ñirre a medida que ganamos altitud, sintiendo la fuerza del viento que hace que esta expedición sea un desafío incluso mayor. Una vez que llegamos al Mirador Cóndor, tendremos una vista del parque en 360°, viendo, entre otras cosas, el Lago Pehoé, el Macizo del Paine, el Lago Sarmiento y *explora* Patagonia. En el camino de regreso descenderemos por una empinada pendiente rocosa hasta llegar a la van que nos llevará de regreso a *explora*.

**T10 Sarmiento**




**Tipo:** Medio día  
**Duración:** 2 hrs 30 min  
**Distancia:** 5 km / 2,7 millas  
**Ascenso:** 48 metros / 154 pies  
**Atractivos:** Riberas de ríos, flora abundante, observación de aves, Lago Sarmiento  
**Descripción:** Una van nos llevará desde el hotel al punto de inicio de nuestra caminata, por un sendero de vegetación baja donde veremos paramelas, flores nativas conocidas por su color amarillo vibrante y su agradable aroma. Luego, descenderemos a la playa del Lago Sarmiento Chico, cruzando formaciones rocosas de carbonato de calcio, y ascendiendo hacia vistas panorámicas del Lago Sarmiento. Regreso a *explora* en van.

**Recomendado para la familia**

**T11 Aonikenk**

**Tipo:** Medio día  
**Duración:** 3 hrs  
**Distancia:** 7 km / 4,1 millas  
**Ascenso:** 173 metros / 554 pies  
**Atractivos:** Cuevas, observación de aves, vida salvaje, flora, fauna y territorio de caza de pumas  
**Descripción:** Salida en van desde el hotel hacia el lado Este del parque. Esta excursión es una excelente oportunidad para disfrutar de la vida salvaje local, especialmente durante la primavera, cuando los animales están activos y la vegetación está en plena floración. También visitaremos una cueva con pinturas de 4.000 años de antigüedad y veremos gansos, patos y cisnes en las lagunas que hay en el camino. El terreno tiene diversos ascensos y descensos sin pendientes muy pronunciadas. Regreso al hotel en van.

**Recomendado para la familia**



### T12 Pingo Chorrillo Los Salmones

**Tipo:** Medio día

**Duración:** 3 hrs 30 min

**Distancia:** 9 km / 5,2 millas

**Ascenso:** 49 metros / 157 pies

**Atractivos:** Ribera del Río Pingo, bosque nativo, observación de aves

**Descripción:** Salida en van desde el hotel hacia la estancia Lago Grey. Desde ahí, caminaremos por un sendero a lo largo del Río Pingo, atravesando campo abierto y entrando a un denso bosque de árboles nativos. Durante el camino, disfrutaremos diferentes vistas del Macizo del Paine y su fauna única, que incluye patos y loros. El regreso es por el mismo camino hasta la estancia y luego en van hasta *explora*.

### T13 La Loma

**Tipo:** Medio día

**Duración:** 1 hr

**Distancia:** 4 km / 2,2 millas

**Ascenso:** 223 metros / 714 pies

**Atractivos:** Vistas panorámicas de las tres torres de granito, vida salvaje

**Descripción:** Esta exploración comienza en el Quincho *explora*, desde donde caminaremos hasta las Torres del Paine. Esta exploración permite observar la rica vida salvaje del parque. Cruzaremos bosques nativos para terminar con un descenso durante el cual estaremos expuestos a los fuertes vientos Patagónicos. Regreso al hotel en van.

### T14 Mirador Sierra del Toro

**Tipo:** Medio día

**Duración:** 3 hrs

**Distancia:** 5 km / 2,9 millas

**Ascenso:** 393 metros / 1258 pies

**Atractivos:** Riberas de ríos, vistas panorámicas, territorios gauchos, Lago Toro

**Descripción:** Salida en van desde el hotel, llegando al Puente Weber donde cruzaremos las aguas turquesas del Río Paine. Allí, comienza de inmediato nuestro empinado y rocoso ascenso de las montañas que bordean el río. La vegetación es baja, permitiendo tener hermosas vistas del Lago del Toro, Río Paine y Pampa Serrano, donde a menudo pueden verse gauchos. Después de llegar al punto más alto, descenderemos por el mismo sendero. El viento y la pendiente nos conectarán directamente con la naturaleza del lugar. Llegando a la administración del parque, nos encontraremos con una van esperándonos.

### T15 Glaciar Grey

**Tipo:** Día completo

**Duración:** 5 hrs 30 min




**Distancia:** 12 km / 7,4 millas

**Ascenso:** 231 metros / 739 pies

**Atractivos:** Glaciar Grey, Campos de Hielo Sur, paseo en bote en el Lago Grey, icebergs

**Descripción:** Esta exploración comienza cruzando las aguas turquesas del Lago Pehoé en el catamarán *explora* hacia el hotel Paine Grande. Desde ahí, caminaremos hacia el Refugio Grey por el borde del macizo. En la mitad del ascenso podremos observar el Glaciar Grey y la extraordinaria extensión de los Campos de Hielo Sur desde arriba. Luego, descenderemos por un empinado sendero hacia la playa del Lago Grey, desde donde un bote nos llevará más cerca de las imponentes paredes del glaciar, navegando entre los icebergs que flotan por todo el lago. Esta exploración es particularmente interesante para entusiastas de la geología y la glaciología. Finalmente, cruzaremos un bosque y el puente colgante sobre el Río Pingo para llegar a la van que nos llevará de regreso al hotel.

*\*Esta excursión está sujeta a las condiciones climáticas, ya que los paseos en bote pueden ser cancelados debido a los fuertes vientos.*



### T16 Valle Francés

**Tipo:** Día completo  
**Duración:** 7 hrs 30 min  
**Distancia:** 16 km / 9,8 millas  
**Ascenso:** 226 metros / 723 pies  
**Intensidad:** Moderada  
**Atractivos:** Cruce del Lago en catamarán, puente colgante, bosques nativos, glaciar colgante  
**Descripción:** Cruzaremos las aguas turquesas del Lago Pehoé a bordo del catamarán *explora* hacia el hotel Paine Grande, donde empezará la caminata. Entraremos al Valle Francés rodeados de un denso bosque con arbustos nativos. Cruzaremos el puente colgante sobre el Río Francés, para llegar al campamento italiano. Desde dentro del valle, podremos observar el Glaciar del Francés y el anfiteatro de picos de granito que enmarca la zona. Regresaremos al hotel por el mismo camino.

### T17 Cuernos

**Tipo:** Día completo  
**Duración:** 6 hrs  
**Distancia:** 19 km / 11,3 millas  
**Ascenso:** 145 metros / 464 pies  
**Atractivos:** Lago Nordenskjöld, Monte Almirante Nieto, bosques de ñirre, vistas panorámicas, Campos de Hielo Sur  
**Descripción:** Salida en van desde el hotel hacia la Estancia Cerro Paine, desde donde comenzaremos nuestra caminata alrededor de la base del Monte Almirante Nieto, con sus matorrales y pastizales. Luego, caminaremos a lo largo del Lago Nordenskjöld, atravesando un bosque y pequeños estanques, para empezar un exigente ascenso hacia la entrada del Valle Bader, con impresionantes vistas de los cuernos, el Lago Pehoé, Lago Sarmiento, Lago Nordenskjöld y los Campos de Hielo Sur. Regresaremos por el mismo camino a la van que nos llevará de regreso al hotel.

### T18 Alto de la Sierra

**Tipo:** Día completo  
**Duración:** 7 hrs  
**Distancia:** 15,25 km / 9,5 millas  
**Ascenso:** 829 metros / 2.721 pies  
**Atractivos:** Miradores con vistas panorámicas, bosques nativos, viento  
**Descripción:** Salida en van desde el hotel hasta un empinado sendero frente al Río Paine, el Lago Toro y el valle Serrano. Más arriba en la cordillera, el sendero entra en un antiguo bosque, donde los árboles crujen y el viento aúlla como si estuviera hablándonos. Finalmente, ascenderemos hasta un mirador expuesto a los fuertes vientos Patagónicos, con inigualables vistas del Macizo del Paine y los lagos que lo rodean. Luego, comenzaremos el descenso hasta donde nos espera una van para llevarnos de regreso al hotel.

### T19 Valle del Río Pingo

**Tipo:** Día completo  
**Duración:** 8 hrs  
**Distancia:** 22 km / 13 millas  
**Ascenso:** 256 metros / 819 pies  
**Atractivos:** Antiguos bosques nativos, vistas panorámicas, Río Pingo, Río Salmón  
**Descripción:** Salida en van desde el hotel hacia la estancia Grey, caminando junto al Río Pingo y a través de un bosque. Cruzaremos el Río Salmón y apareceremos entre bosques maduros repletos de claros a través de los cuales pueden verse partes del Paine Grande. Luego volveremos sobre el mismo camino a la estancia Grey donde la van estará esperando para llevarnos de regreso al hotel.

### T20 Laguna La Cal and Lago Sarmiento

**Tipo:** Día completo  
**Duración:** 7 hrs 30 min  
**Distancia:** 14 km / 8,6 millas  
**Ascenso:** 323 metros / 1.034 pies  
**Atractivos:** Laguna La Cal, observación de aves, cóndores, Lago Sarmiento  
**Descripción:** Salida a pie desde el hotel subiendo una pendiente ligera hacia un bosque de lenga, donde veremos los devastadores efectos del último incendio. Más adelante, llegaremos a un mirador desde el cual se ve la Laguna La Cal, y probablemente podremos divisar algunos cóndores sobrevolándonos, ya que anidan en la zona. Luego, descenderemos a la laguna donde caminaremos por un sendero usado por los Aonikenk para terminar en las tranquilas orillas del Lago Sarmiento. Regreso al hotel en van.

### Avanzado

#### T21 Mirador Ferrier

**Tipo:** Medio día  
**Duración:** 3 hrs 30 min  
**Distancia:** 6 km / 3,5 millas  
**Ascenso:** 600 metros / 1.920 pies  
**Atractivos:** Bosques, vistas panorámicas de los Campos de Hielo Sur y Lago Grey  
**Descripción:** Salida en van desde el hotel hacia la estancia Grey, donde empieza de inmediato un exigente ascenso. Gradualmente se podrá ver el Lago Grey y la enorme barrera de hielo de los Campos de Hielo Sur, hasta entrar a un bosque muy espeso. Después de atravesar el bosque, llegaremos al punto final de la exploración, el cual es generalmente muy ventoso pero con extraordinarias vistas de los lagos Grey y Pehoé. Regreso desde la estancia a *explora* en van.



**T22 Cornisas**

**Tipo:** Medio día  
**Duración:** 3 hrs 30 min  
**Distancia:** 6 km / 3,5 millas  
**Ascenso:** 344 metros / 1.101 pies  
**Atractivos:** Acantilados, Lago Pehoé, vistas panorámicas  
**Descripción:** Salida a pie desde el hotel hacia el Río Paine hasta llegar a los acantilados que le dan su nombre a esta exploración. A medida que ganamos altitud, veremos el río y, según la luz, los tonos turquesa, azul profundo y verdes del Lago Pehoé. Una vez en la cima, podremos contemplar la cordillera del Paine y los valles circundantes. Esta exploración permite ver el parque desde diferentes perspectivas debido a que tiene muchos miradores.

**T23 Valle Francés Plateau**

**Tipo:** Día completo  
**Duración:** 8 hrs 30 min  
**Distancia:** 19 km / 11,3 millas  
**Ascenso:** 446 metros / 1.427 pies  
**Atractivos:** Glaciares, Lago Pehoé, vistas panorámicas  
**Descripción:** La caminata desde el Valle del Francés hacia la Meseta implica llegar al Campamento Italiano y al mirador donde tendremos privilegiadas vistas de los picos de granito, el lago Pehoé y el glaciar. Esta caminata recorre un sendero rocoso a lo largo de la morrena dejada por el glaciar.

**Experto**

**T24 Glaciar Grey Campamento Guardas**



**Tipo:** Día completo  
**Duración:** 5 hrs 30 min  
**Distancia:** 17 km / 10 millas  
**Ascenso:** 362 metros / 1.158 pies  
**Atractivos:** Glaciar Grey, bosques nativos, icebergs  
**Descripción:** En esta exploración seguiremos el mismo camino que en la exploración del Glaciar Grey. Desde el refugio del Glaciar Grey, ascenderemos hacia el mirador del campamento del Guardaparque, desde donde podremos realmente captar el tamaño del glaciar. Luego, regresaremos por el mismo camino al refugio, desde donde tomaremos un bote que nos llevará a las paredes del glaciar. Al igual que en la exploración anterior, atravesaremos un bosque de lengas y el puente colgante sobre el Río Pingo para llegar a la van que nos llevará de regreso al hotel.  
*\*Esta excursión está sujeta a las condiciones climáticas, ya que el paseo en bote podría ser cancelado debido a los fuertes vientos.*

**T25 Base Torres**

**Tipo:** Día completo  
**Duración:** 8 hrs 30 min  
**Distancia:** 18 km / 10,5 millas  
**Ascenso:** 754 metros / 2.413 pies  
**Atractivos:** Torres de granito, bosques  
**Descripción:** Salida en van desde el hotel hacia la estancia Cerro Paine. Desde ahí, ascenderemos hacia el Valle del Río Ascencio y el Valle del Refugio Chileno desde donde comenzaremos un empinado ascenso hacia un mirador en la base de las Torres del Paine. Una vez en la cima, podremos apreciar la magnitud de las torres de granito que le dan nombre a este parque nacional.

**T26 Valle Francés Británico**

**Tipo:** Día completo  
**Duración:** 10 hrs  
**Distancia:** 23 km / 14 millas  
**Ascenso:** 623 metros / 1.994 pies  
**Atractivos:** Vistas panorámicas, bosques nativos, Cuernos del Paine  
**Descripción:** Esta excursión nos lleva hasta las profundidades del Valle Francés ascendiendo hacia el mirador ubicado en el medio de los picos de granito. Desde la Meseta realizaremos un empinado ascenso entrando y saliendo de bosques de lengas y acercándonos gradualmente a los Cuernos del Paine. Continuaremos ganando altitud hasta llegar prácticamente hasta la base de los cuernos.





## CABALGATAS

Las siguientes exploraciones a caballo comienzan en las caballerizas de *explora*, ubicadas a 15 minutos del hotel en van. Algunas de las exploraciones que se describen a continuación han sido diseñadas para viajeros con conocimiento ecuestre mínimo, que se sienten cómodos controlando un caballo en espacios abiertos. Otros requieren mayor experiencia, tales como la capacidad de caminar, trotar y galopar por al menos 3 horas (nivel: moderado). Las cabalgatas avanzadas, son para jinetes que se sienten cómodos montando a caballo por más de 3 horas y que son capaces de controlar un caballo en cualquier circunstancia. Contamos con equipos de primera línea, con monturas, cascos y polainas de excelente calidad. Para quienes no saben montar a caballo, pero quisieran aprender, o para jinetes en busca de mejorar sus habilidades ecuestres, tenemos clases para principiantes que duran aproximadamente 30 a 40 minutos.

### Fácil

#### H1 Laguna Negra

**Tipo:** Medio día  
**Duración:** 1 hr 30 min  
**Distancia:** 4 km / 2,3 millas  
**Ascenso:** 25 metros / 80 pies  
**Atractivos:** Lagunas, observación de aves  
**Descripción:** Salida desde las caballerizas y cabalgata cruzando ríos, bosques y pampas mientras ascendemos hacia el mirador de la Laguna Negra. Durante la cabalgata nos encontraremos con varias lagunas, ideales para divisar especies de aves tales como avefrías del sur, y gansos magallánicos.  
**Recomendado para la familia**

#### H2 Puntilla del Toro


**Tipo:** Medio día  
**Duración:** 1 hora 30 min  
**Distancia:** 6 km / 3,4 millas  
**Ascenso:** 6 metros / 19 pies  
**Atractivos:** Vistas panorámicas del Macizo del Paine, cruces de ríos y lagos  
**Descripción:** Salida desde los establos, cabalgando a través de la Pampa Serrano, atravesando arroyos y ríos con el Macizo del Paine a nuestras espaldas. Cabalgaremos por la ribera del Río Serrano y el Lago Toro, cruzando partes de él. Regresamos por la pampa, con una vista completa del Macizo del Paine frente a nosotros.  
**Recomendado para la familia**


#### H3 Laguna Linda

**Tipo:** Medio día  
**Duración:** 1 hr 30 min  
**Distancia:** 6 km / 3,7 millas  
**Ascenso:** 149 metros / 477 pies  
**Atractivos:** Laguna Linda, vistas panorámicas, bosques nativos, observación de aves  
**Descripción:** Esta cabalgata es la más difícil de las exploraciones para "principiantes" debido a sus ascensos y descensos. Salimos desde los establos y cabalgamos a través de una zona de cerros pequeños, ganando altitud hasta llegar a la Laguna Linda, con vistas panorámicas del Macizo del Paine. Durante estas cabalgata veremos árboles de haya jóvenes y aves como fochas y avefrías del sur.  
**Recomendado para la familia**

#### H4 Buena Vista

**Tipo:** Medio día  
**Duración:** 1hr 30 min  
**Distancia:** 5 km / 2,8 millas  
**Ascenso:** 146 metros / 467 pies  
**Atractivos:** Flora y fauna, Mirador Buena Vista, vistas panorámicas  
**Descripción:** La cabalgata empieza en una llanura donde podremos ver abundante flora y fauna. Luego, ascenderemos un cerro con bosque de lenga disperso, ganando altitud gradualmente hasta llegar al mirador Buena Vista, desde donde veremos la desembocadura del Río Paine, con sus vibrantes tonalidades turquesas y el Macizo a su espalda. Regresaremos a las caballerizas de *explora* por un camino empinado pero regular.



**H5 Rincón del Puma****Tipo:** Medio día**Duración:** 1 hr 30 min**Distancia:** 6 km / 3,4 millas**Ascenso:** 49 metros / 157 pies**Atractivos:** Bosques nativos, vistas panorámicas del Lago Toro y Río Paine**Descripción:** La cabalgata comienza desde los establos a través de un área parcialmente plana y abierta hasta llegar a un bosque de lenga y ñirre. Cabalgaremos a través del bosque por angostos senderos y subiremos un cerro con pendientes moderadas, pero completamente expuestas a los fuertes vientos patagónicos. Una vez que lleguemos al punto más alto, podremos ver el Lago Toro y el Río Paine. Después de esta pausa, comenzará nuestro descenso por un sendero más empinado para regresar al mismo bosque y luego a los establos.**Recomendado para la familia****H6 Cañadón Macho****Tipo:** Medio día**Duración:** 1hr 30 min**Distancia:** 5 km / 3,1 millas**Ascenso:** 157 metros / 502 pies**Atractivos:** Bosques nativos, vistas panorámicas de las cascadas, Río Las Chinas**Descripción:** Cabalgaremos desde el Quincho hacia un gran bosque de hayas que cubre varios cerros. Saliendo del bosque, tendremos vistas panorámicas de la cascada debajo de nosotros y del Río Las Chinas. Continuaremos cabalgando por un camino más abierto hasta regresar al Quincho *explora*.**Recomendado para la familia****Moderate****H7 Puente Grey****Tipo:** Medio día**Duración:** 1 hr 30 min**Distancia:** 10 km / 5,8 millas**Ascenso:** 9 metros / 29 pies**Atractivos:** Cabalgata por la ribera del río, vistas panorámicas**Descripción:** La cabalgata comienza desde los establos de *explora* hacia el Río Grey. La mayor parte del camino es plana y ventosa ya que está bastante expuesto. Llegaremos a la ribera del Río Grey, cabalgando a lo largo de ella, para terminar regresando a los establos por la llanura.**H8 Carretas****Tipo:** Medio día**Duración:** 2 hrs**Distancia:** 16 km / 9,4 millas**Ascenso:** 25 metros / 80 pies**Atractivos:** Pampa Serrano, Río Grey, vistas panorámicas**Descripción:** Salida desde los establos de *explora* cabalgando a través de la Pampa Serrano hasta llegar a un sendero que conduce al Lago Grey. La cabalgata tiene algunos cambios de elevación y dependiendo del nivel de experiencia del jinete, podemos galopar por la llanura sintiendo el intenso viento a nuestras espaldas.**H9 Mercado****Tipo:** Medio día**Duración:** 1 hr 30 min**Distancia:** 6 km / 3,7 millas**Ascenso:** 152 metros / 486 pies**Atractivos:** Cruce del Río Las Chinas, estancia Mercado, vistas panorámicas**Descripción:** Salida desde el Quincho cabalgando a través del Río Las Chinas hacia el valle de la estancia Mercado. Podremos galopar y trotar ya que esta excursión es más plana que la de Santa Gemita. Durante el camino de regreso al Quincho, cruzaremos el Río Las Chinas, el que puede ser bastante profundo y de corriente fuerte. No recomendamos esta cabalgata para viajeros que le tengan miedo a las alturas.



## Avanzado

**H10 Serrano**

**Tipo:** Medio día  
**Duración:** 2 hrs  
**Distancia:** 13 km / 7,7 millas  
**Ascenso:** 8 metros / 26 pies  
**Atractivos:** Río Serrano, bosques nativos, vistas panorámicas  
**Descripción:** Salida desde los establos, cabalgando a través de la llanura y a lo largo del Río Serrano. A medida que continúa la cabalgata, atravesaremos algunos caminos ascendiendo a un mirador desde el cual podremos ver un pequeño poblado en las afueras del Parque y la inmensidad de la llanura que nos rodea. Durante el camino de regreso, atravesaremos un pequeño bosque antártico antes volver a las caballerizas de *explora*.

**H11 2 de Enero**



**Tipo:** Medio día  
**Duración:** 2 hrs  
**Distancia:** 14 km / 8,3 millas  
**Ascenso:** 238 metros / 762 pies  
**Atractivos:** Laguna Seca, vistas panorámicas de la Estancia 2 de Enero, mate con los gauchos  
**Descripción:** Salida desde el Quincho *explora* para luego cabalgar por una empinada pendiente hacia la ribera de la Laguna Seca, de apariencia muy similar a un salar. Luego, llegaremos a un mirador desde donde podremos ver la Estancia 2 de Enero, donde nos recibirán los gauchos invitándonos a beber mate caliente junto a una hoguera. Regresaremos a través de bosques y terreno irregular hacia el Quincho *explora*.

**H12 Santa Gemita**

**Tipo:** Medio día  
**Duración:** 1 hr 30 min  
**Distancia:** 6 km / 3,7 millas  
**Ascenso:** 152 metros / 486 pies  
**Atractivos:** Cruce del Río Las Chinas, Sierra Jara, paisajes  
**Descripción:** Saliendo a caballo desde el Quincho *explora*, cruzaremos el Río Las Chinas para comenzar un fuerte ascenso hacia los pies de la Sierra Jara. Cabalgaremos a través de la cadena montañosa sobre terreno irregular para llegar a Santa Gemita. Desde allí, tendremos vistas despejadas de la Laguna Azul y las Torres del Paine a sus espaldas, si la nubosidad del cielo lo permite. Finalmente, descenderemos por una pendiente empinada para regresar al Quincho *explora*. No se recomienda esta cabalgata para personas que le tienen miedo a las alturas.

**H13 Donosito**

**Tipo:** Medio día  
**Duración:** 2 hrs 30 min  
**Distancia:** 15 km / 9,2 millas  
**Ascenso:** 75 metros / 240 pies  
**Atractivos:** Pampa Serrano, cabalgata por la ribera del río, mirador con vistas panorámicas  
**Descripción:** Salida desde los establos, cabalgando a través de la Pampa Serrano, cruzando el Puente Grey, y cabalgando a lo largo de la ribera del río. Desde ahí, ascenderemos un cerro con densa vegetación, entrando y saliendo de bosque de hayas. Veremos humedales y terrenos pantanosos hasta llegar al mirador Donosito, desde donde podremos ver el Río Serrano, el Río Grey, la llanura y el Macizo del Paine a nuestras espaldas.



## Experto

**H14 Donoso****Tipo:** Día completo**Duración:** 5 hrs 30 min**Distancia:** 25 km / 14,9 millas**Ascenso:** 73 metros / 234 pies**Atractivos:** Pampa Serrano, Río Grey, Mirador Donosito, bosques, almuerzo

**Descripción:** Salida a caballo desde los establos cabalgando por la Pampa Serrano y cruzando el Río Grey. Ascenderemos por un cerro con una densa vegetación, cruzando arroyos, lagunas y llanuras. Dependiendo del nivel de experiencia del jinete, podremos ir a medio galope y trote. Continuaremos cabalgando a través de humedales hasta llegar al Mirador Donosito, desde donde veremos el Río Serrano, el Río Grey, la llanura y el Macizo del Paine a sus espaldas. Subiremos por un sendero angosto y pronunciado, atravesando bosques de hayas hasta llegar a la Laguna Choros donde cabalgaremos a medio galope por la orilla. Después de almorzar en un bosque cercano, continuaremos nuestra cabalgata de regreso a los establos.

**H15 Témpanos****Tipo:** Día completo**Duración:** 6 hrs**Distancia:** 32 km / 18,9 millas**Ascenso:** 190 metros / 608 pies**Atractivos:** Ribera del Río Grey, Mirador Témpanos, vistas panorámicas

**Descripción:** Salida desde los establos galopando sobre llanuras y terreno rocoso, hasta llegar a la ribera del Río Grey. Allí llegaremos a un cerro que ascenderemos abruptamente hacia el mirador Témpanos, desde donde podremos ver el Lago Grey, sus campos de hielo y el glaciar a la distancia.

**H16 Sierra del Toro****Tipo:** Día completo**Duración:** 7 hrs**Distancia:** 35 km / 21 millas**Ascenso:** 400 metros / 1.280 pies**Atractivos:** Vistas panorámicas, bosques nativos, almuerzo picnic

**Descripción:** Salida desde los establos y cabalgata cruzando el Puente Weber, inmediatamente ascendiendo por arena y rocas sueltas, hasta llegar a vistas panorámicas del Lago Toro, la Pampa Serrano y los ríos Grey y Serrano. Después del ascenso, encontraremos un bosque de hayas en terreno rocoso relativamente plano para luego seguir hacia la Sierra del Toro. Después de atravesar un bosque de hayas, realizaremos un empinado descenso, y nos detendremos para almorzar. Regresaremos por la colina hacia los establos sobre terreno irregular, teniendo que desmontar a menudo para poder continuar de manera segura.

